

## Утверждена

(наименование документа об утверждении, включая наименования органов государственной власти или

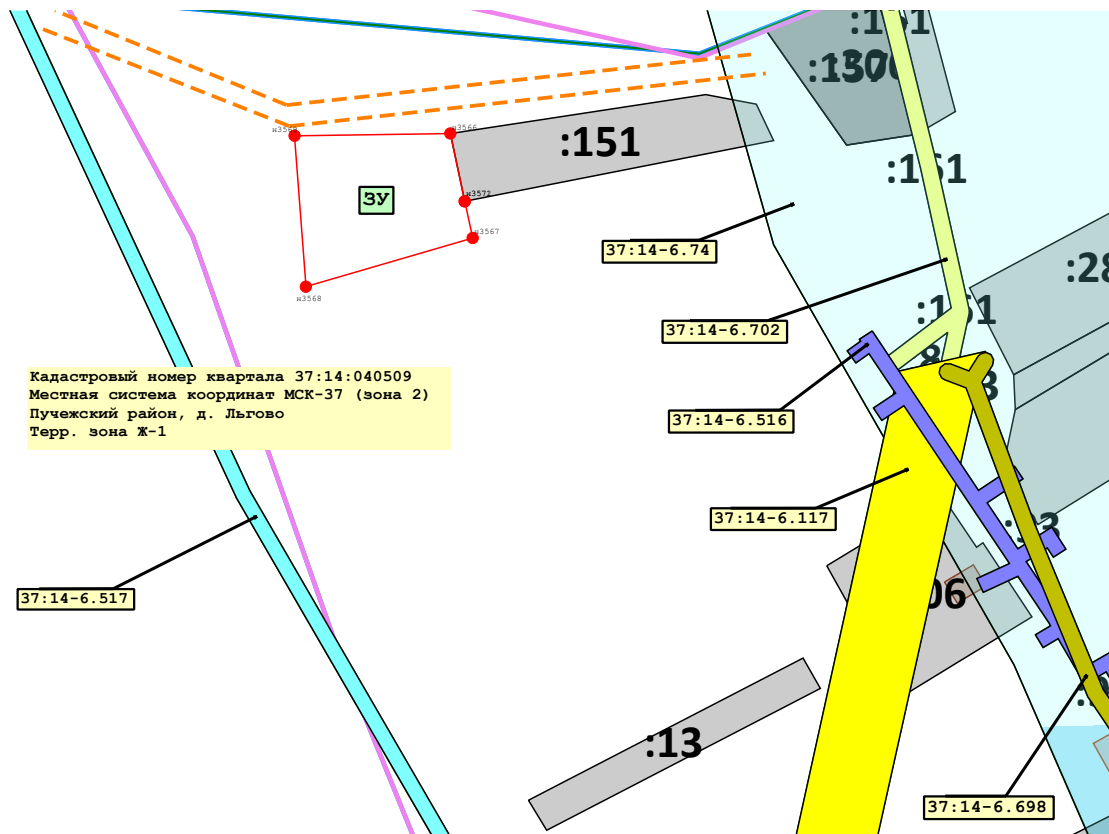

органов местного самоуправления, принявших решение об утверждении схемы или

подписавших соглашение о перераспределении земельных участков)

от \_\_\_\_\_ № \_\_\_\_\_

### Схема расположения земельного участка или земельных участков на кадастровом плане территории






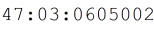







<b>Площадь земельного участка</b> 1 474 м <sup>2</sup>																								
(указывается проектная площадь образуемого земельного участка, вычисленная с использованием федеральной государственной географической информационной системы, обеспечивающей функционирование национальной системы пространственных данных, которой является федеральная государственная географическая информационная система "Единая цифровая платформа "Национальная система пространственных данных" (далее - информационная система), или иных технологических и программных средств с округлением до 1 квадратного метра. Указанное значение площади земельного участка может быть уточнено при проведении кадастровых работ не более чем на десять процентов)																								
<b>Обозначение характерных точек границ</b>	<b>Координаты, м</b> (указываются в случае подготовки схемы расположения земельного участка с использованием информационной системы или иных технологических и программных средств. Значения координат, полученные с использованием указанных технологических и программных средств, указываются с округлением до 0,01 метра)																							
	<table border="1"><thead><tr><th></th><th><b>X</b></th><th><b>Y</b></th></tr><tr><th><b>1</b></th><th><b>2</b></th><th><b>3</b></th></tr></thead><tbody><tr><td>н3569</td><td>301 487,16</td><td>2 349 427,91</td></tr><tr><td>н3568</td><td>301 447,14</td><td>2 349 430,89</td></tr><tr><td>н3567</td><td>301 460,05</td><td>2 349 475,02</td></tr><tr><td>н3571</td><td>301 469,77</td><td>2 349 472,92</td></tr><tr><td>н3566</td><td>301 487,75</td><td>2 349 469,11</td></tr><tr><td>н3569</td><td>301 487,16</td><td>2 349 427,91</td></tr></tbody></table>		<b>X</b>	<b>Y</b>	<b>1</b>	<b>2</b>	<b>3</b>	н3569	301 487,16	2 349 427,91	н3568	301 447,14	2 349 430,89	н3567	301 460,05	2 349 475,02	н3571	301 469,77	2 349 472,92	н3566	301 487,75	2 349 469,11	н3569	301 487,16
	<b>X</b>	<b>Y</b>																						
<b>1</b>	<b>2</b>	<b>3</b>																						
н3569	301 487,16	2 349 427,91																						
н3568	301 447,14	2 349 430,89																						
н3567	301 460,05	2 349 475,02																						
н3571	301 469,77	2 349 472,92																						
н3566	301 487,75	2 349 469,11																						
н3569	301 487,16	2 349 427,91																						



Кадастровый номер квартала 37:14:040509  
Местная система координат МСК-37 (зона 2)  
Пучежский район, д. Льгово  
Терр. зона Ж-1

Масштаб 1:2 000

### Условные обозначения:

-  - характерная точка границы вновь образуемого земельного участка, сведения о которой отсутствуют в ЕГРН
-  - вновь образованная часть границы, сведения о которой достаточны для определения ее местоположения
-  - существующая часть границы, имеющиеся в ЕГРН сведения о которой достаточны для определения ее местоположения
-  - граница кадастрового квартала
-  - надписи кадастрового номера земельного участка
-  - обозначение кадастрового квартала
-  - обозначение дороги (проезда, подъезда)
-  - ЗОУИТ 37:14-6.117  
Охранная зона ВЛ 10 кВ № 108 от ПС "Пучеж"
-  - ЗОУИТ 37:14-6.517  
Охранная зона объекта "Межпоселковый газопровод г.Пучеж-с.Ячмень Ивановской области"
-  - ЗОУИТ 37:14-6.702  
Охранная зона объекта электросетевого хозяйства ВЛ-0,4кВ ЛЗ от КТП Льгово №108, расположенная по адресу: Ивановская область, Пучежский район, д. Льгово
-  - ЗОУИТ 37:14-6.74  
Граница водоохранной зоны и прибрежной защитной полосы Горьковского водохранилища в пределах Пучежского района Ивановской области
-  - ЗОУИТ 37:14-6.516  
Охранная зона объекта "Газопровод низкого давления с. Ячмень Пучежского района Ивановской области"
-  - ЗОУИТ 37:14-6.698  
Охранная зона объекта электросетевого хозяйства ВЛ-0,4кВ Л1 от КТП Льгово №108, расположенная по адресу: Ивановская область, Пучежский район, д. Льгово